




















LEGENDA :

- 456  *Hranice pozemku vlastnickvi České republiky s právem hospodařit s majetkem státu zastoupeného SŽD*
 - 456  *Hranice pozemku vlastnickvi ČD,a.s.*
 - *Hranice parcely katastru nemovitostí*
 - 210/2 *Číslo parcely katastru nemovitostí*
 - *Stávající stavby (budovy,mosty,vozovky,zdi a pod.)*
 -  *Stávající svahy*
 -  *Stávající solitérní stromy s průměrem kmenu*
 - *Stávající oplotení*
 -  *Stávající stožár určený k demontáži*

- | | |
|---|--|
|  | <i>Nové podzemní kabelové rozvody NN osvětlení</i> |
|  | <i>Nový sklopný osvětlovací stožár o výšce 12m</i> |
|  | <i>Nový sklopný osvětlovací stožár o výšce 21m</i> |
|  | <i>Nový zásuvkový stojan</i> |
|  | <i>Nová kabelová skříň</i> |

LEGENDA STÁVAJÍCICH SÍTÍ:

- | | |
|---|--|
|  | <i>Sdělovací podzemní vedení</i> |
|  | <i>Služ. podzemní vedení NN</i> |
|  | <i>Služ. podzemní vedení VN</i> |
|  | <i>Kanalizace</i> |
|  | <i>Vodovod</i> |
|  | <i>Plynovodní vedení - NTL</i> |
|  | <i>Plynovodní vedení - STL</i> |
|  | <i>Plynovodní vedení - VTL</i> |
|  | <i>Kabely zabezpečovacího zařízení Správy želez.</i> |

K.Ú. MALOMĚŘICE

			ČÍSLO SOUPRAVY:
REVIZE Č.	DATUM	ZMĚNA	



SUDOP BRNO, spol. s r.o.
Kounicova 26
611 36 Brno

OBJEDNAVATEL:	Správa železnic, státní organizace, Oblastní ředitelství Brno, Kounicova 26, 611 43 Brno		tel.: +420 972 625 804 E-mail: sudop@sudop-brno.cz
PROFESNÍ SKUPINA:	24 SILNOPROUD	VEDOUcí PROF. SKUPINY ING. JAN ZÁREČKÝ	GENERÁLNÍ ŘEDITEL ING. KAMIL CHMELA
ODPOVĚDNÝ PROJ. ZAKÁZKY ING. JAN ZÁREČKÝ	ODPOVĚDNÝ PROJ. PS, PO ING. JAN ZÁREČKÝ	NAVŘÍHL. VYPRACOVAL ING. JAN ZÁREČKÝ	KONTROLOVAL ING. ANDRJEJ SEBESTA
KRAJ: JIHOOMORAVSKÝ	POVĚŘENÝ ŮÚ: BRNO - MALOMĚŘICE A OBRANY		STUPEŇ: DUSP+PDPs
OPRAVA OSVĚTLENÍ SPÁDOVISTĚ MALOMĚŘICE			ZAK. ČÍSLO 19044-01-0620
			ARCH. ČÍSLO 20192400017
			MĚŘÍTKO 1:1000
DATUM:			06/2020
KOORDINAČNÍ SITUAČNÍ VÝKRES			CÁST DOKUM. C,
			PRÍLOHA 3